

Tot i que les preses són infraestructures segures, és important que la població propera conegui tant els riscos d'inundació al seu municipi com les instruccions bàsiques en cas d'incident, per saber què cal fer i què no.

El pla d'emergència d'una presa és un document tècnic que serveix per detectar i gestionar el risc de trencament o avaria greu d'aquesta instal·lació. El pla defineix les àrees que es podrien inundar i estableix les normes d'actuació i d'informació a la ciutadania i a les autoritats, amb l'objectiu de protegir les persones davant el risc d'inundació i de reduir-ne l'impacte, els danys i les afectacions.

L'objectiu del pla és permetre evacuar la zona de manera ordenada i sense riscos, d'acord amb les directrius de les autoritats municipals i de Protecció Civil.

Més informació:

Consorci d'Aigües Costa Brava Girona
www.cacbgi.cat

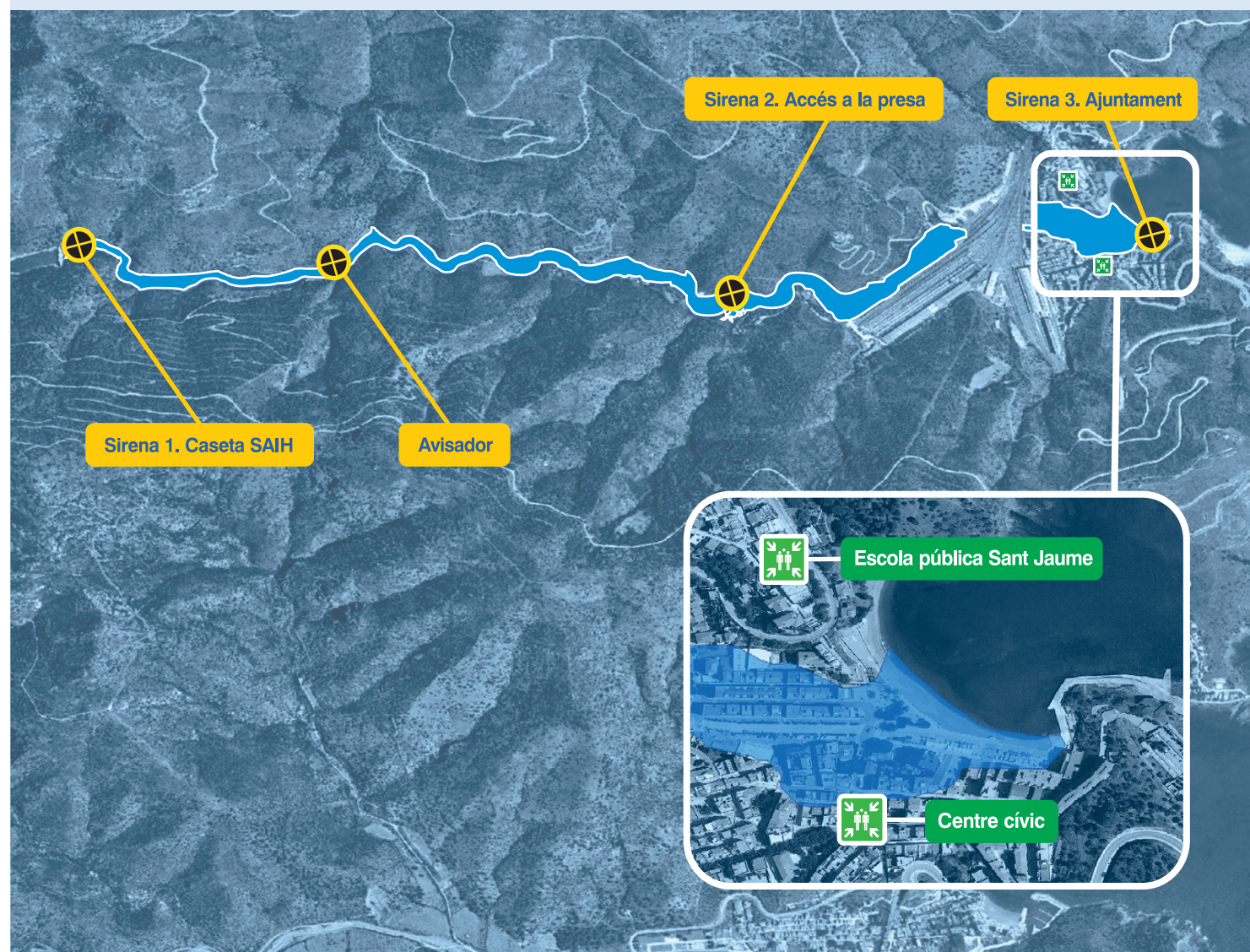
Protecció Civil
interior.gencat.cat

Agència Catalana de l'Aigua (ACA)
aca.gencat.cat






Embassament i presa de Portbou

El mapa mostra la modelització aproximada de la zona de risc d'inundació imminent durant els primers trenta minuts de l'incident (trencament de la presa o d'altres).



Municipi afectat:
Portbou

-  Zona inundable en els primers trenta minuts
-  Punt d'avís a la població
-  Punt d'evacuació

✓ Què heu de fer?

- Agafeu el material que pugueu necessitar: documentació, llanterna, medicaments, roba d'abric, mòbil i carregador, etc.
- Tingueu en compte les necessitats específiques dels nadons, de la gent gran i d'altres persones. I recordeu-vos també de les mascotes.
- Allunyeu-vos de les zones inundables i dirigiu-vos a llocs enlairats, lluny dels marges de les riberes.
- Circuleu preferentment per les rutes principals i eviteu els carrers i els camins afectats o inundats.
- Seguiu en tot moment les instruccions de les autoritats. Informeu-vos a través dels mitjans i de les xarxes socials d'institucions verificades (Protecció Civil o Agència Catalana de l'Aigua).

@emergenciescat

@ProteccioCivilCatalunya

@aigua_cat

✗ Què no heu de fer?

- Eviteu utilitzar el telèfon i deixeu les línies lliures per als serveis d'emergència. Feu-lo servir només en cas d'urgència extrema.
- No aneu a buscar els infants a l'escola. Els professors ja coneixen els protocols d'actuació, i els evacuaran.
- No travesseu riberes, torrents ni zones inundables, ni a peu ni en cotxe. Un vehicle pot flotar amb poca altura d'aigua i ser arrossegat amb facilitat.
- Si aneu en cotxe i les aigües d'inundació s'eleven al seu voltant, abandoneu-lo i dirigiu-vos a un terreny més elevat.

Estigueu atents a les sirenes!

- En cas d'incident de seguretat, pot ser que s'hagi d'evacuar la població més propera a la presa i que estigui dins la seva zona d'inundació, sobretot en els primers trenta minuts (vegeu el mapa de l'interior).
- Cal que mantingueu la calma i que seguiu les instruccions de les autoritats municipals i de Protecció Civil.
- Per a la vostra seguretat, és molt important que conegueu aquest pla d'emergència i que aprengueu a reconèixer el so de les sirenes.
- Heu de diferenciar el so de dues sirenes: l'una, avisa de l'inici de l'incident i de l'evacuació de la població, i l'altra, indica el final de l'incident.
- En cas de dubte, consulteu sempre els canals oficials verificats.

Com sabreu que s'inicia l'evacuació?

- Sentireu el so de la sirena que avisa de l'inici de l'incident i de l'evacuació de la població
- Rebreu avisos de les autoritats locals o de Protecció Civil.

Apreneu a reconèixer el so de les sirenes



So inicial d'avis d'evacuació

interior.gencat.cat/preses



So final de l'incident

Pla d'emergència de la presa de Portbou

Les sirenes d'avís a la població per avaria o trencament de la presa

 **CONSORCI D'AIGÜES COSTA BRAVA GIRONA**

 **Diputació de Girona**

 **AJUNTAMENT DE PORTBOU**

 **protecció civil**

 **Agència Catalana de l'Aigua**

 **Generalitat de Catalunya**