

✓ ¿Qué deben hacer?

- Cojan el material que puedan necesitar: documentación, linterna, medicamentos, ropa abrigada, móvil y cargador, etc.
- Tengan en cuenta las necesidades específicas de los bebés, las personas mayores y otros colectivos. Y acuérdense también de las mascotas.
- Aléjense de las zonas inundables y diríjense a lugares elevados, lejos de los márgenes de las riberas.
- Circulen preferentemente por las rutas principales y eviten las calles y caminos afectados o inundados.
- Sigán en todo momento las instrucciones de las autoridades. Infórmense a través de los medios y de las redes sociales de instituciones verificadas (Protección Civil o Agencia Catalana del Agua).

@emergenciescat

@ProteccioCivilCatalunya

@aigua_cat

✗ ¿Qué no deben hacer?

- Eviten utilizar el teléfono y dejen las líneas libres para los servicios de emergencia. Úsenlo solo en caso de extrema urgencia.
- No vayan a buscar a los niños a la escuela. Los profesores conocen los protocolos de actuación y los evacuarán.
- No atraviesen riberas, torrentes ni zonas inundables, ni andando ni en coche. Un vehículo puede flotar con poca altura de agua y ser arrastrado con facilidad.
- Si van en coche y el nivel del agua de la inundación aumenta a su alrededor, abandónenlo y diríjense a un terreno más elevado.

Estén atentos a las sirenas!

- En caso de incidente de seguridad, puede que sea necesario evacuar a la población más cercana a la presa y que se encuentre dentro de la zona inundable, sobre todo en los primeros treinta minutos (ver el mapa del interior). Es necesario que mantengan la calma y sigan las instrucciones de las autoridades municipales y de Protección Civil.
- Por motivos de seguridad, es muy importante que conozcan este Plan de Emergencia y que aprendan a reconocer el sonido de las sirenas de alerta. Deben diferenciar el sonido de dos sirenas: una que avisa del inicio del incidente y de la evacuación de la población, y otra que indica el final del incidente.
- En caso de duda, consulten siempre los canales oficiales verificados.

¿Cómo sabrán que se inicia la evacuación?

- Si deben abandonar el lugar donde se encuentran, oirán el sonido de la sirena que avisa del inicio del incidente y de la evacuación de la población, y recibirán avisos de las autoridades locales o de Protección Civil.

Aprendan a reconocer el sonido de las sirenas



Sonido inicial de aviso de evacuación



Sonido final del incidente

interior.gencat.cat/preses

Plan de Emergencia de la Presa de Portbou

Información sobre el funcionamiento del sistema de alarmas por posibles inundaciones

 **CONSORCI D'AIGÜES COSTA BRAVA GIRONA**

 **Diputació de Girona**

 **AJUNTAMENT DE PORTBOU**

 **protecció civil**

 **Agència Catalana de l'Aigua**

 **Generalitat de Catalunya**

Aunque las presas son infraestructuras seguras, es importante que la población cercana conozca tanto los riesgos de inundación en su municipio como las instrucciones básicas en caso de incidente, para saber qué hacer y qué no.

El plan de emergencia de una presa es un documento técnico que sirve para detectar y gestionar el riesgo de rotura o avería grave de esta instalación. El plan define las zonas que podrían inundarse y establece las normas de actuación y de información a la ciudadanía y a las autoridades, con el objetivo de proteger a las personas ante el riesgo de inundación y reducir su impacto, daños y afectaciones.

El objetivo del plan es permitir evacuar la zona de forma ordenada y sin riesgos, de acuerdo con las directrices de las autoridades municipales y de Protección Civil.

Más información:

Consorti d'Aigües Costa Brava Girona
www.cacbgi.cat

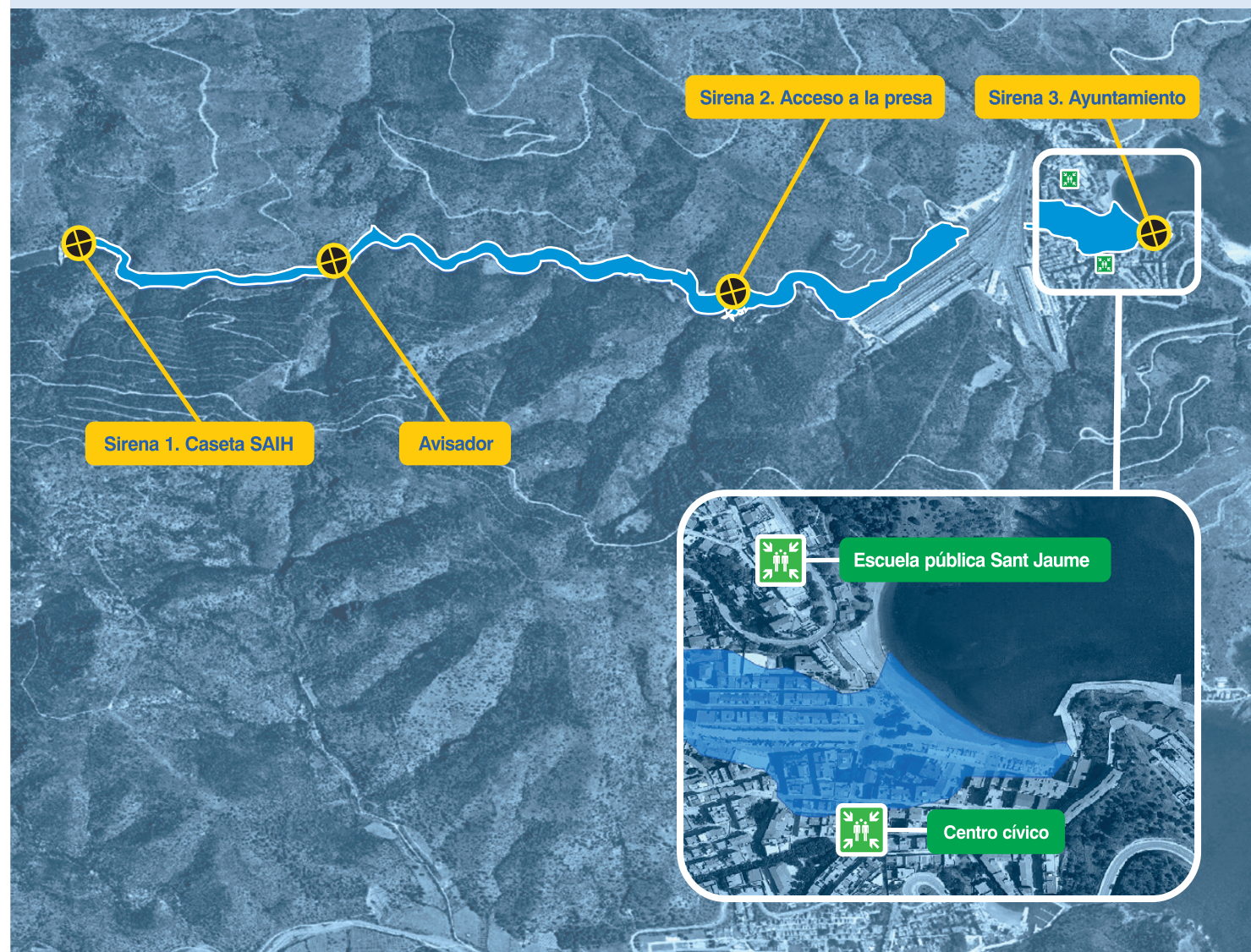
Protecció Civil
interior.gencat.cat

Agència Catalana de l'Aigua (ACA)
aca.gencat.cat






Embalse y presa de Portbou

El mapa muestra la modelización aproximada de la zona de riesgo de inundación inminente durante los primeros treinta minutos del incidente (rotura de la presa u otros).



Municipio afectado:
Portbou

-  Zona inundable durante los treinta primeros minutos
-  Punto de aviso a la población
-  Punto de evacuación